



АДМИНИСТРАЦИЯ ГОРОДА ПЕРМИ  
ДЕПАРТАМЕНТ ЗЕМЕЛЬНЫХ ОТНОШЕНИЙ

**РЕШЕНИЕ**

**о размещении объектов № 109 от 18.01.2019**

г. Пермь, ул. Сибирская, 15

Департамент земельных отношений администрации города Перми в соответствии с пунктом 3 статьи 39.36 Земельного кодекса Российской Федерации, Положением о порядке и условиях размещения объектов на землях или земельных участках, находящихся в государственной или муниципальной собственности, на территории Пермского края без предоставления земельных участков и установления сервитутов, утвержденным постановлением Правительства Пермского края от 22.07.2015 № 478-п

**разрешает** ГУ МВД России по Пермскому краю (ИНН 5904140498, ОГРН 1065904083156, место нахождения: 614990, Пермский край, г. Пермь, проспект Комсомольский, д. 74)

**размещение объекта:** элементы благоустройства территории

**на землях:** государственная собственность на которые не разграничена

**на срок:** 1 год

**местоположение:** Пермский край, г. Пермь, Мотовилихинский район, ул. Сигаева

Территория, согласно схеме, расположена в зоне с особыми условиями использования территорий: приаэродромная территория аэродрома аэропорта Большое Савино.

ГУ МВД России по Пермскому краю:

1. Соблюдать правила охранных зон воздушного пространства, установленные постановлением Правительства Российской Федерации от 11.03.2010 № 138 «Об утверждении Федеральных правил использования воздушного пространства Российской Федерации»;

2. Соблюдать требования пункта 4.1.11<sup>2</sup> Правил благоустройства и содержания территории в городе Перми, утвержденных решением Пермской городской Думы от 29.01.2008 № 4.

**Приложение:** схема предполагаемых к использованию земель или части земельного участка на 2 л. в 1 экз.

Начальник отдела  
предоставления земельных участков  
по работе с юридическими лицами



Н.М. Санникова

**Схема**  
**предполагаемых к использованию земель или части земельного участка**

Объект: земельный участок

Местоположение: г. Пермь, Мотовилихинский район, ул. Сигаева

(согласно сведениям государственного кадастра недвижимости)

Площадь земель или части земельного участка, кв. м: 524,3

Категория земель: земли поселений (земли населенных пунктов)

(при наличии)


Вид разрешенного использования: элементы благоустройства территории.


(при наличии)

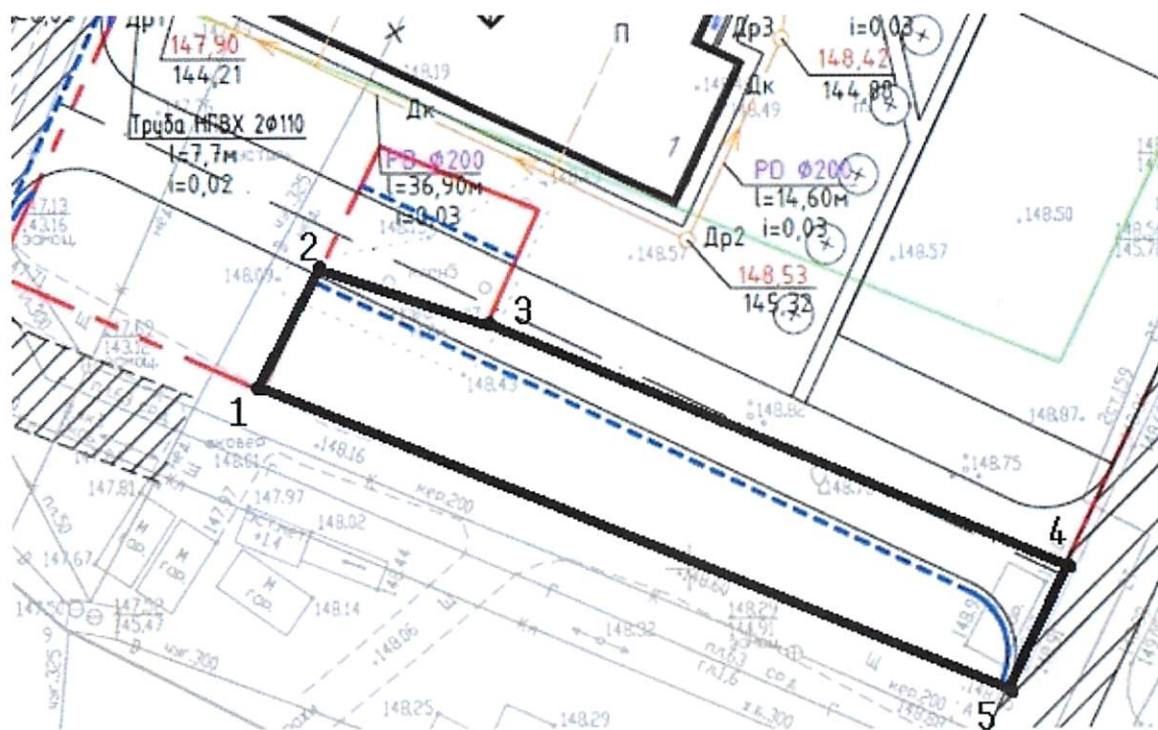
| Каталог координат, м |           |            |
|----------------------|-----------|------------|
| N точки границы      | X         | Y          |
| 1                    | 523443,05 | 2237940,15 |
| 2                    | 523450,98 | 2237944,10 |
| 3                    | 523447,27 | 2237954,94 |
| 4                    | 523431,25 | 2237992,77 |
| 5                    | 523421,81 | 2237988,19 |

Описание границ смежных землепользователей:

от 1 точки до 2 точки – земельный участок с кадастровым номером 59:01:3911588:18;  
от 2 точки до 3 точки – земельный участок с кадастровым номером 59:01:3911588:1745;  
от 3 точки до 4 точки - земельный участок с кадастровым номером 59:01:3911588:18;  
от 4 точки до 5 точки – свободные земли;  
от 1 точки до 5 точки – земельный участок с кадастровым номером 59:01:3911573:2115.

|  |
|--|
| Условные обозначения:  |
|  - граница земельного участка |

|  |
|--|
| Условные обозначения:  |
|  - граница земельного участка |



Масштаб 1:500

Заявитель:

(подпись, расшифровка подписи)

MII

(для юридических лиц  
и индивидуальных предпринимателей)

Верно

В. В. Тонких